

TUMAČ ZNAKOVLJA

- GRANICA ŽUPANIJE
- GRANICA GRADA
- GRANICA KATASTARSKE OPĆINE/NASELJA
- GRANICA NASELJA

OGRANIČENJA OD OBALNE LINIJE

- 300m u moru i 1000 m na kopnu
- 100 m
- 50 m
- 25 m

GRAĐEVINSKA PODRUČJA

- izgrađeno

neizgrađeno

GRAĐEVINSKO PODRUČJE NASELJA
- PRIJEDLOG IZMJENA GRAĐEVINSKOG PODRUČJA
- SMANJENO GRAĐEVINSKO PODRUČJE
- PROŠIRENO GRAĐEVINSKO PODRUČJE

GRAĐEVINSKA PODRUČJA IZVAN NASELJA

- izgrađeno

neizgrađeno

UGOSTITELJSKO-TURISTIČKE NAMJENE
T1-HOTEL, T2-TURISTIČKO NASELJE, T5-AQUAPARK
- ZGRADE UGOSTITELJSKO-TURISTIČKE NAMJENE
UNUTAR NAMJENE GOLF IGRALIŠTA (max 16ha)
- GOSPODARSKE NAMJENE
- GROBLJA

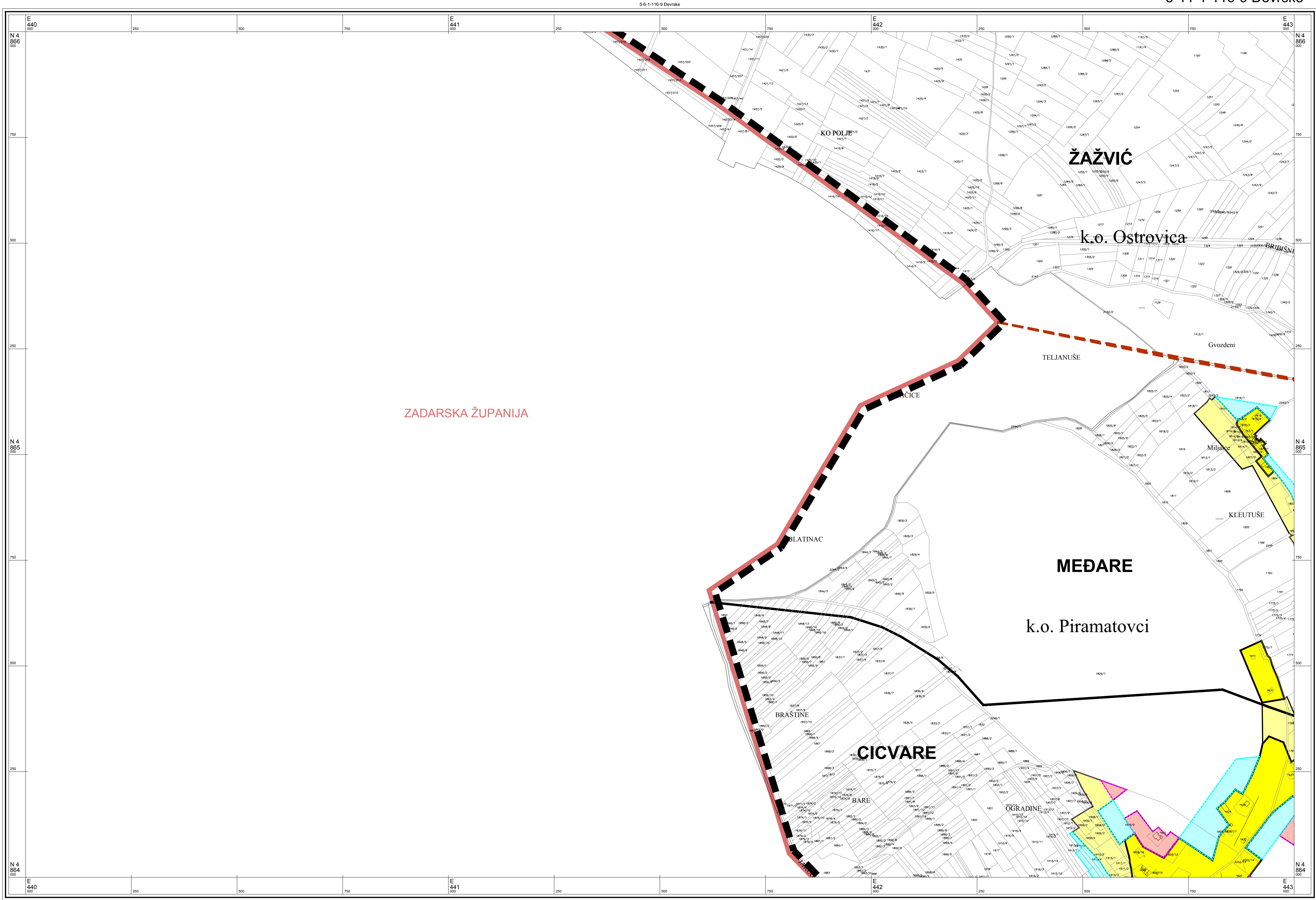
GRAĐEVINSKA PODRUČJA IZVAN NASELJA

- SPORTSKO-REKREACIJSKE NAMJENE
- SPORTSKO-REKREACIJSKE NAMJENE
- UREĐENA PLAŽA
- AKVATORIJ MORSKE PLAŽE
- PRIVEZ

- PLANIRANA PROMETNICA

PODRUČJA PRIMJENE PLANSKIH MJERA

- OBUH VAT UPU-a
- OBUH VAT PP NACIONALNOG PARKA KRKA



5-11-1-116-9 Đevrske

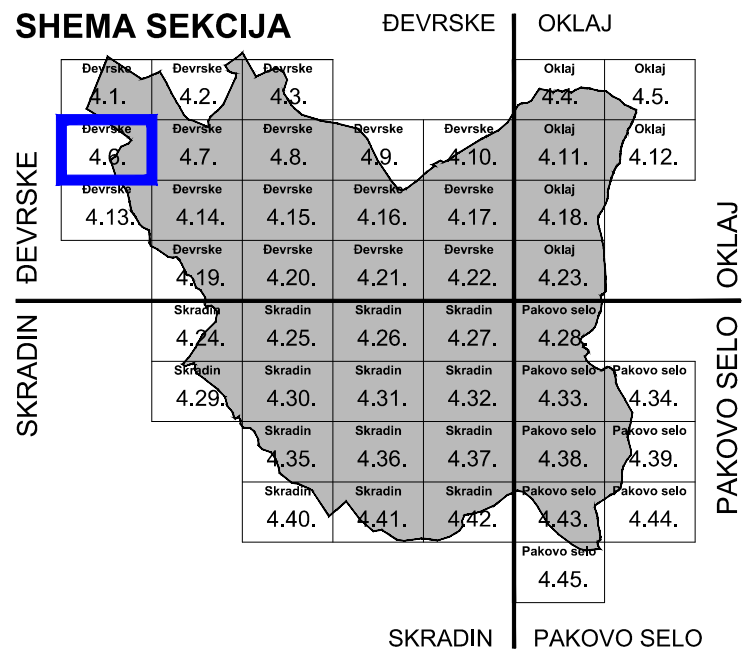
Šibensko - kninska županija
GRAD SKRADIN



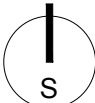

PROSTORNI PLAN
UREĐENJA

Izmjene i dopune III

4.6.
GRAĐEVINSKA PODRUČJA



Mjerilo 1 : 5000



Županija ŠIBENSKO - KNINSKA ŽUPANIJA	
Jedinica lokalne samouprave GRAD SKRADIN	
Naziv prostornog plana PROSTORNI PLAN UREĐENJA - IZMJENE I DOPUNE III	
Broj plana: A-649	Faza izrade: PRIJEDLOG PLANA
Naziv kartografskog prikaza GRAĐEVINSKA PODRUČJA	
Broj kartografskog prikaza 4.6.	Mjerilo kartografskog prikaza 1:5000
Odluka o izradi prostornog plana: Službeni vjesnik Šibensko-kninske županije br. 5/16	
Javna rasprava (datum objave): 4.5.2018. www.grad-skradin.hr 4.5.2018. www.mgipu.hr 4.5.2018. Slobodna Dalmacija	
Javni uvid održan: 15. svibnja 2018. - 29. svibnja 2018.	
Pečat tijela odgovornog za provođenje javnih rasprava: M.P.	Odgovorna osoba: Josip Silov, dipl. ing. agr. ime, prezime i potpis
Mišljenje Zavoda sukladno članku 107. Zakona o prostornom uređenju (NN 153/13 i 65/17): Klasa: _____, Urbroj: _____, Datum: _____	
Suglasnost Ministarstva sukladno članku 108. Zakona o prostornom uređenju (NN 153/13 i 65/17): Klasa: _____, Urbroj: _____, Datum: _____	
Pravna osoba koja je izradila plan: URB/ING, d.o.o. za poslove prostornog uređenja i zaštite okoliša, Zagreb, Av. V. Holjevca 20, tel/fax: 01/230-11-40, www.urbing.hr, e-mail: urbing@urbing.hr	
Pečat pravne osobe koja je izradila plan: URB/ING, d.o.o. Z A O R E B M.P.	Odgovorna osoba: Darko Martinec, dipl. ing. arh. ime, prezime i potpis
Odgovorni voditelj: Ljiljana Doležal, ovl. arh. urb.	LJILJANA DOLEŽAL dipl.ing.arh. OVLASŢENA ARHITEKTICA URBANISTICA A-U 253
Stručni tim u izradi Plana: Ljiljana Doležal, dipl. ing. arh. Darko Martinec, dipl. ing. arh.	
Frane Dumandžić, mag. ing. arch. Maja Martinec Čunčić, dipl. ing. arh.	
Pečat Gradskog vijeća: M.P.	
Predsjednica Gradskog vijeća: Nadija Zorica, dipl.oec.	
Istovjetnost ovog prostornog plana s izvornikom ovjerava: ime, prezime i potpis	
Pečat nadležnog tijela: M.P.	